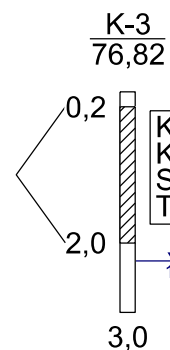
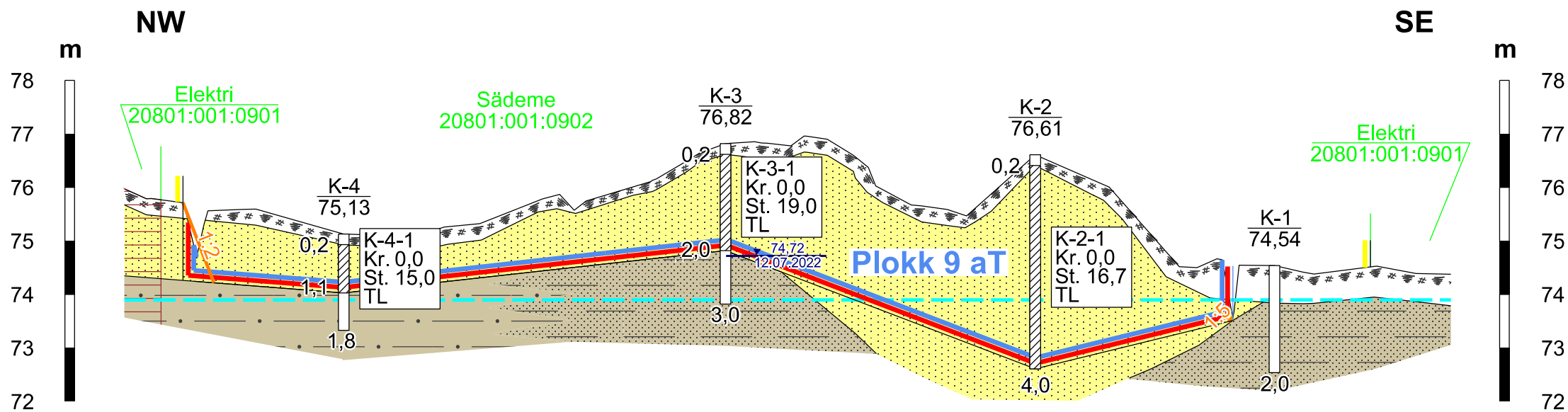


Läbilõige I-I'



Kaevandi nr
Suudme abs kõrgus, m

Proovi number
Kruusa sisaldus (fraktsioon > 31,5mm), %
Savi- ja tolmusisaldus (fraktsioon < 0,063mm), %
TL - täiteliiv

Veetaseme abs kõrgus, m
Mõõtmise kuupäev

Kaevandi sügavus, m

Mäeeraldise piir

Mäeeraldise teenindusmaa piir

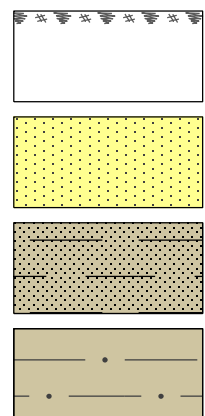
Ploki piir (aT - aktiivne tarbevaru)

1:2

Sädeme
20801:001:0902

Katastriüksuse nimi, piir ja tunnus

Eeldatav maavara ammendamisel
veetase (abs. 73,9 m)

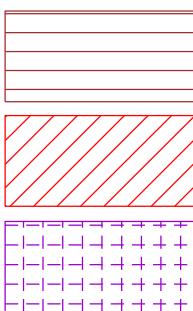


Kasvukiht

Täiteliiv

Saviliiv

Saviliivmoreen

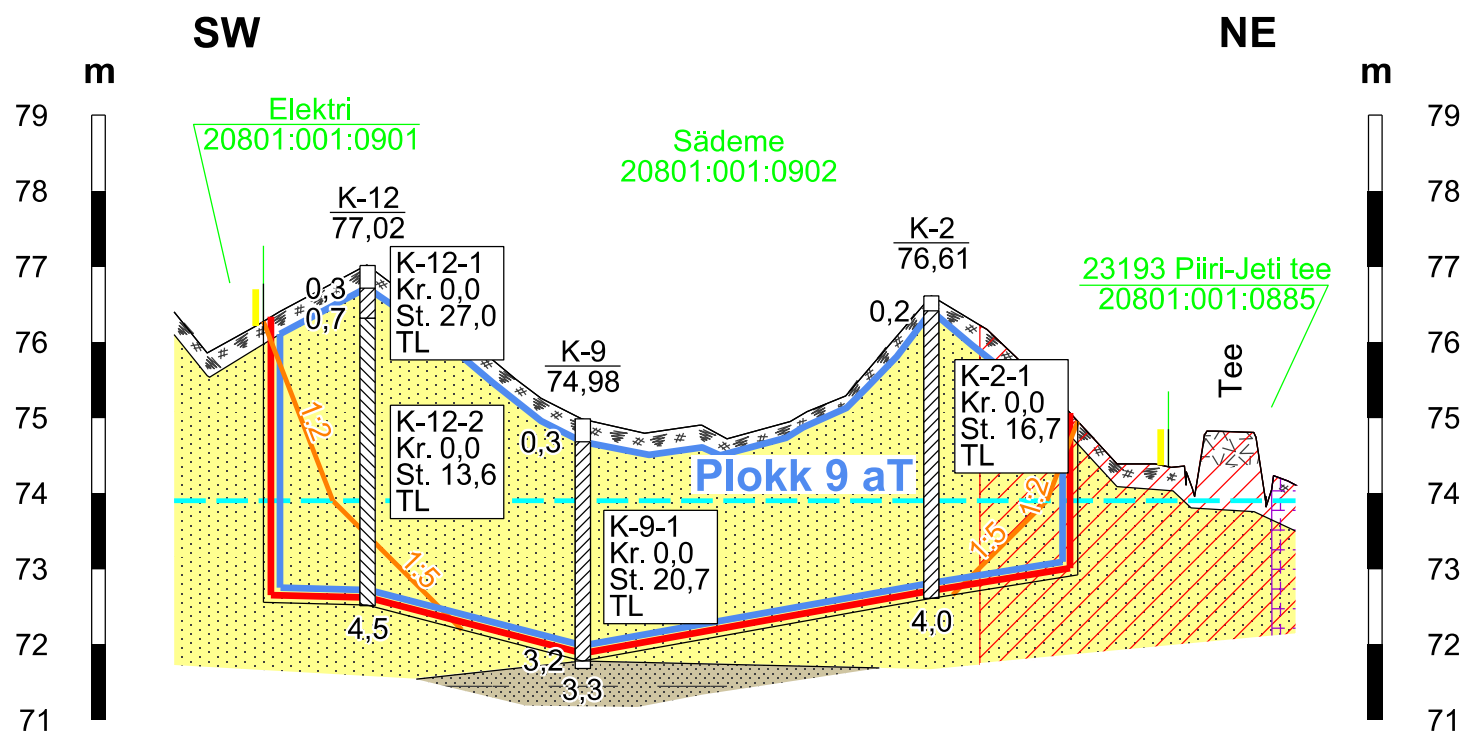


Maaparandushoiuala

Teekaitsevöönd

Elektripaigaldise
kaitsevöönd

Läbilõige II-II'



Märkused:

- Kõrgused EH2000 süsteemis.
- Lähtekoordinaadid ja kõrgus: Trimble VRS Now baasjaamade võrk.
- Mõõdistas OÜ Inseneribüroo STEIGER 08.2022
- Läbilõigete koostamisel on kasutatud:
 - Maa-ameti väljastatud katastriüksuste piirandmeid (seisuga 01.03.2023);
 - Maa-ameti väljastatud kitsenduste andmeid (seisuga 01.03.2023);
- Kasutatud tarkvara: Bentley PowerCivil for Baltics V8i (litsents: 70000661800020).

Objekti nimetus ja aadress

Voola II liivakarjäär
Tõrva vald, Valga maakond

Joonise sisu

Geoloogilised läbilõiked
I-I' ja II-II'

Loa omanik

Päidre Põllud OÜ

Tartu maakond, Tartu linn, Tartu linn,
Turu tn 34-213, 51014
metsamajandamisekeskus@gmail.com

Sven Väljaots

/Allkirjastatud digitaalselt/

Graafiline lisa 2/3

Mõõtkava H 1 : 1000
V 1 : 100



OÜ Inseneribüroo STEIGER

Männiku tee 104, 11216 Tallinn
+372 668 1011, info@steiger.ee

Koostas Hendrik Klaas

/Allkirjastatud digitaalselt/

Kinnitas Erki Vaguri

/Allkirjastatud digitaalselt/

Kuupäev 23.03.2023

Töö nr 23/4331

0 50 100 m